

LZSV SPIŠSKÁ NOVÁ VES

ARP 485626N 0203201E

1 624 ft (495 m)

FIC
124,300SPIŠSKÁ PREVÁDZKA
123,505RWY 12L/30R 12R/30L
1 362 m 1 362 mVFR deň
Výška na okruhu:
N/A

SR - SS

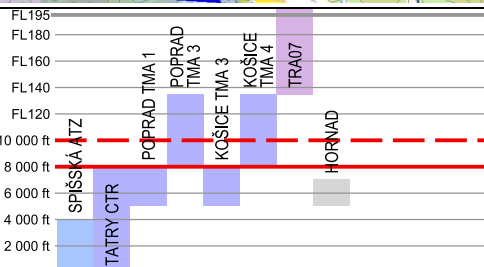
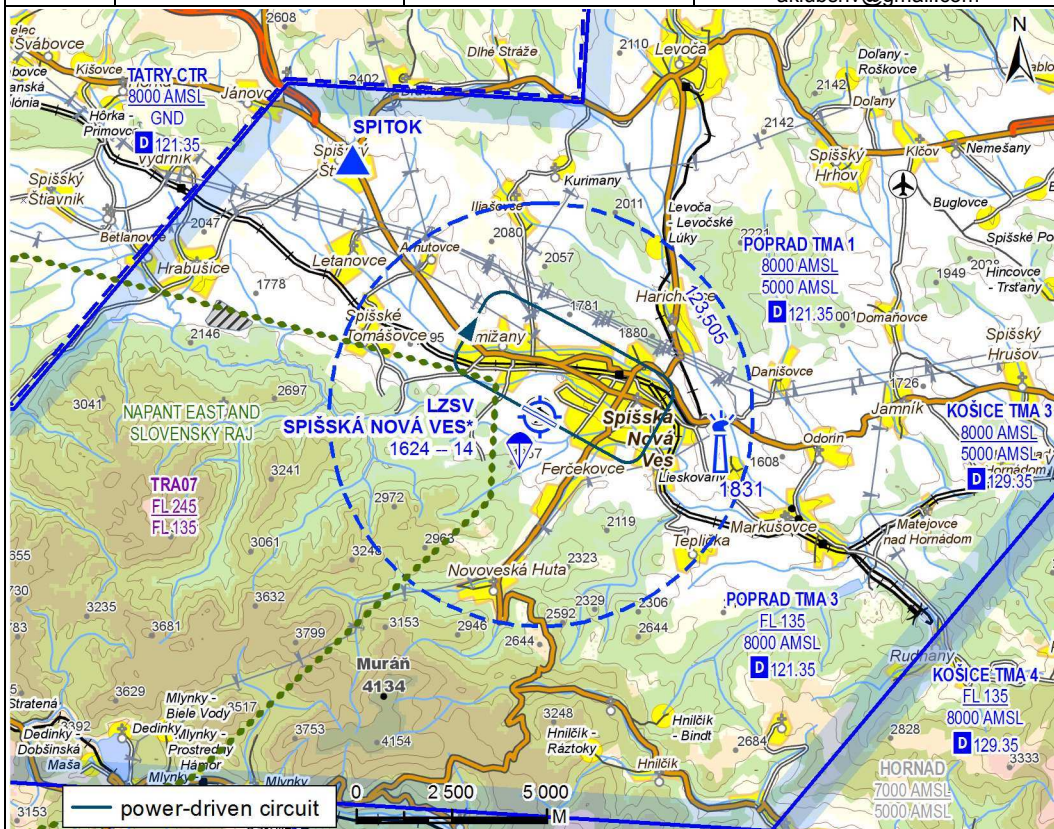
Verejné Vnútroštátne

+421/53/441 23 73
+421/903/56 32 65

Aeroklub o. z.

Letecká 37

P. O. Box 44

052 01 SPIŠSKÁ NOVÁ VES
aklubsnv@gmail.com

Posledná zmena: doplnenie nového priestoru HORNAD, zmena TMA Poprad a TMA Košice, zmena priestoru TRA07

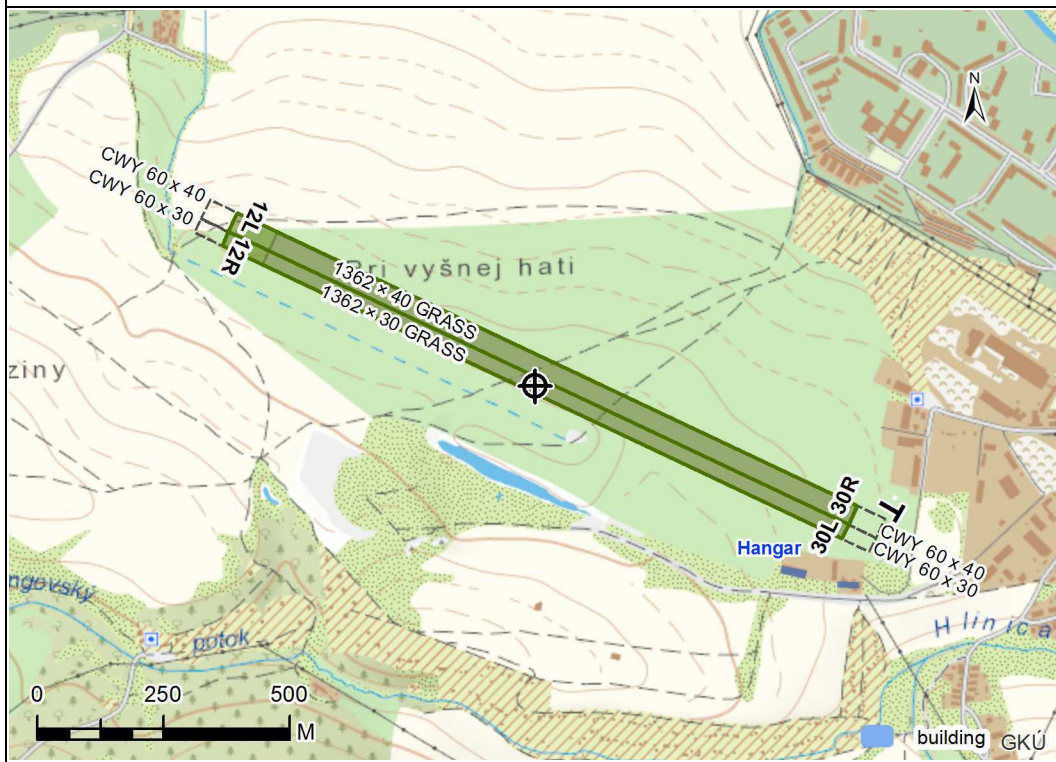
LZSV SPIŠSKÁ NOVÁ VES

ARP 485626N 0203201E

1 624 ft (495 m)


SPIŠSKÁ PREVÁDZKA
 123,505

RWY	MAG smer	TORA (m)	TODA (m)	ASDA (m)	LDA (m)	Únosnosť
12L	111°	1 362	1 422	1 362	1 362	5 700 kg/0,3 MPa
30R	291°	1 362	1 422	1 362	1 362	5 700 kg/0,3 MPa
12R	111°	1 362	1 422	1 362	1 362	5 700 kg/0,3 MPa
30L	291°	1 362	1 422	1 362	1 362	5 700 kg/0,3 MPa



Celoročne, odstraňovanie
snehu sa nezabezpečuje.



Obmedzené, O/R PN



Ubytovanie na letisku.
Hotely v meste Spišská
Nová Ves a okolí.



NIL



NIL



Záchraná služba: 112
Nemocnica v meste Spišská
Nová Ves.



V meste Spišská Nová Ves.



Taxi, autobus

1. Miestne pravidlá prevádzky

Pri vzlete a pristátí z/na RWY 30 sa všetky zákruty vykonávajú len doprava.

2. Poplatky

NIL

3. Doplnujúce informácie

NIL